





Rallye Rías Altas

TRAMO DE CALIBRACIÓN

Carretera: **N-651**

Inicio: **N-651, Km 7,780** - Roadbook, página 12, entre viñeta 12 y 13 en señal de Población: Insua

Final: **N-651, Km 12,950** - Roadbook, página 12, entre viñeta 12 y 13 en señal indicación: Carantoña - Bañobre

Distancia		DIRECCION	INFORMACIONES	Kms. Regresivos
Total	Parcial			
00,000	0,000	N-651 	 <p>N 43° 19' 60" O 08° 12' 26"</p> <p>Inicio Tramo de Calibración</p>	05,210
05,210	05,210	N-651 	 <p>N 43° 21' 34" O 08° 10' 45"</p> <p>Final Tramo de Calibración</p>	00,00

- Este Libro de Ruta ha sido confeccionado y medido con un aparato BLUNIK, y con una sonda en la rueda trasera derecha.
- Para la medición del tramo de calibración se ha realizado una conducción sin cambios de carril, circulando desde el principio al fin siempre por el mismo carril.

